





Legende

Überflutungstiefe

-  5 - 10 cm
-  10 - 50 cm
-  50 - 100 cm
-  > 100 cm

Sonstiges

-  HWGK-Gewässer offen
-  Sonstige Gewässer
-  Bahnstrecke
-  Gemeindegrenze
-  Gebäude
-  Flurstücke

Plangrundlagen:
- Geobasisdaten © Landesamt für Geoinformation und Landentwicklung Baden-Württemberg, www.lgl.bw.de, Az.: 2851/91-119, erhalten am 18.05.2020
- Daten aus dem Räumlichen Informations- und Planungssystem (RIPS) der Landesanstalt für Umwelt, Messungen und Naturschutz Baden-Württemberg, Link: <http://www.lubw.baden-wuerttemberg.de>, erhalten am 18.05.2020
- Daten aus dem Umweltinformationssystem (UIS) der LUBW Landesanstalt für Umwelt Baden-Württemberg, erhalten am 18.05.2020
- ALKIS-Daten von der Stadt Bietigheim-Bissingen, erhalten am 26.03.2021



Stadt Bietigheim-Bissingen



Ingenieurbüro Winkler und Partner GmbH
Dipl.-Ing. Erhard Winkler - Dr.-Ing. Nina Winkler - Dipl.-Ing. Rüdiger Koch - Dr.-Ing. Wolfgang Rauscher
Schloßstr. 59 A - 70176 Stuttgart - Tel. 0711/66987-0 - Fax - /66987-20

Name	
Bearbeitet	K. Gärtner
Geprüft	J. Liedl
Höhensystem DHHN2016 (alle Höhen in mÜNN)	
Koordinatensystem ETRS 89 UTM Zone 32N	
Maßstab 1 : 2 500	
Projektnummer 1941	Plannummer 3.12 AUS
Stand 03.12.2021	

**Kommunales
Starkregenrisikomanagement
Bietigheim-Bissingen**

**Detailkarte maximale Überflutungstiefe
Kammgarnspinnerei**
Außergewöhnliches Abflussereignis (verschlämmt)